UWAGA! Osoby które wykonały aktualizację programu przed godz. 10:45 08-01-2020 - prosimy o ponowną aktualizację. W poprzedniej nie wszystkie obiekty były importowane z pliku GML.

- w wyszukiwaniu osób dodana możliwość wyboru charakteru osoby (właściciel/władający) przy zaznaczanie działek na liście w których występuje dana osoba:

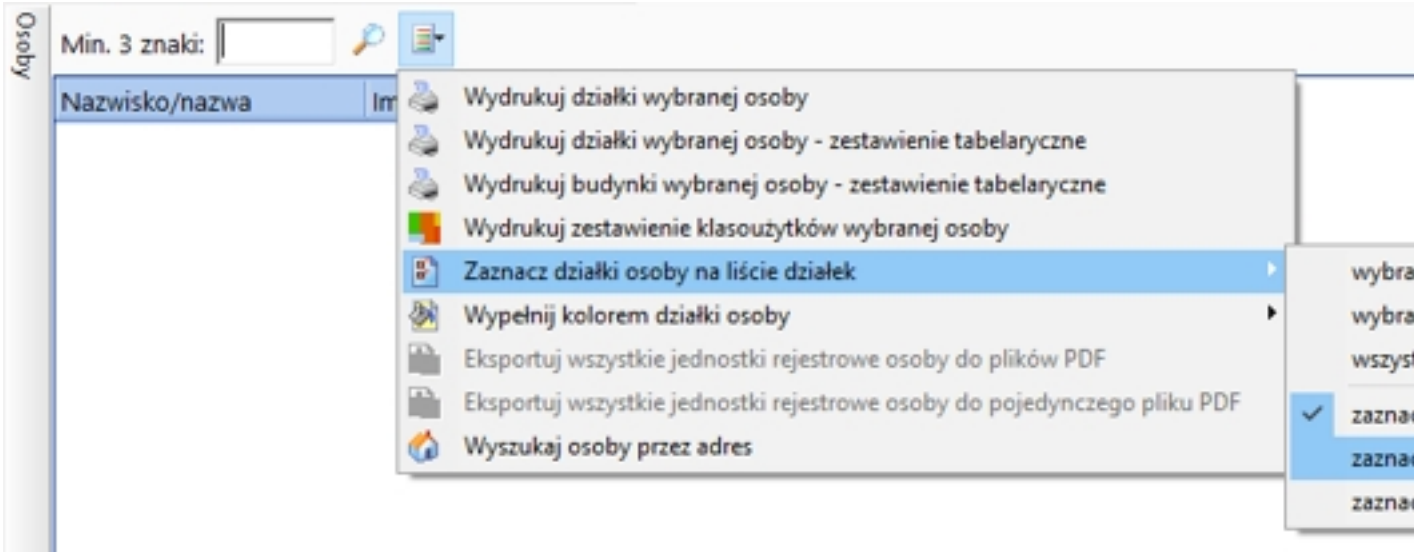

- poprawione sortowanie w oknie Adresowania (po kliknięciu na nazwę kolumny)
- dodane nowe opcje w "Protokole ustalenia przebiegu granic działek ewidencyjnych".

1. "grupuj osoby w zestawieniu alfabetycznym (w wersji 1, 2, 4)" wyłączenie tej opcji powoduje, że wiersz z daną osobą powielany jest tyle razy, w ilu działkach występuje dana osoba
2. "w zestawieniu drukuj id. działki zamiast numeru"

- dodana opcja pobierania geometrii z usługi ULDK. Jeśli otrzymane dane nie zawierają geometrii działek to możemy ją pobrać dla zaznaczonych działek korzystając z opcji:

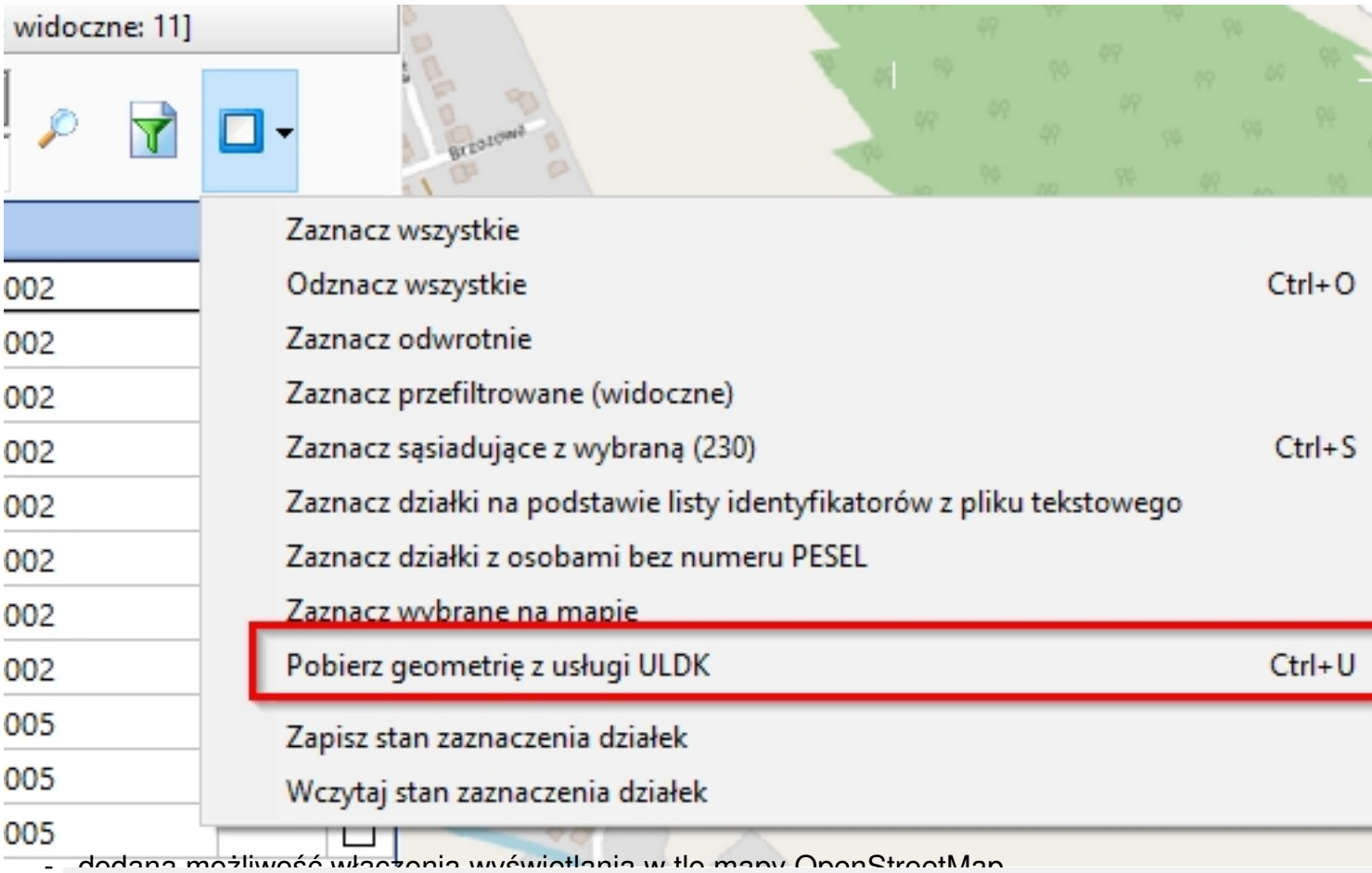

- dodana możliwość włączenia wyświetlania w tle mapy OpenStreetMap

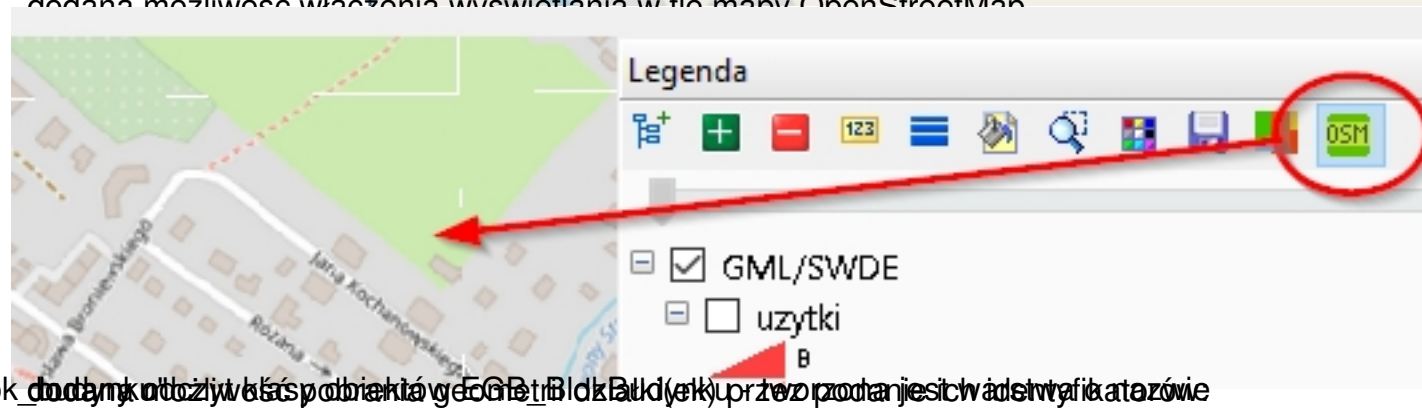

"blok_dodany możliwość pobrania geometrii działek (ek) przez podanie ich identyfikatorów

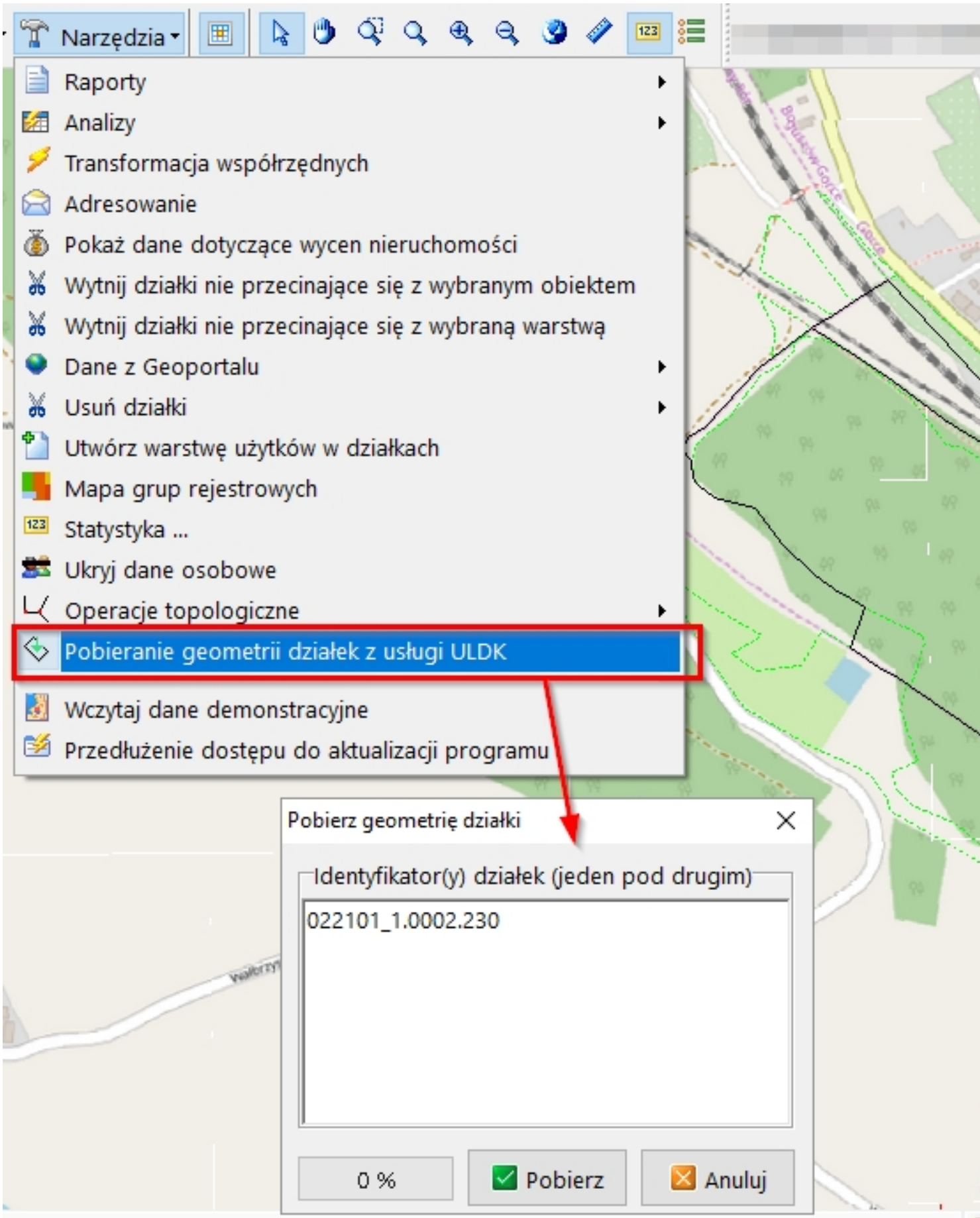
Narzędzia
Raporty
Analizy
Transformacja współrzędnych
Adresowanie
Pokaż dane dotyczące wycen nieruchomości
Wytnij działki nie przecinające się z wybranym obiektem
Wytnij działki nie przecinające się z wybraną warstwą
Dane z Geoportalu
Usuń działki
Utwórz warstwę użytków w działkach
Mapa grup rejestrowych
Statystyka ...
Ukryj dane osobowe
Operacje topologiczne
Pobieranie geometrii działek z usługi ULDK
Wczytaj dane demonstracyjne
Przedłużenie dostępu do aktualizacji programu
Pobierz geometrię działki
Identyfikator(y) działek (jeden pod drugim)
022101_1.0002.230
0 %
Pobierz
Anuluj